



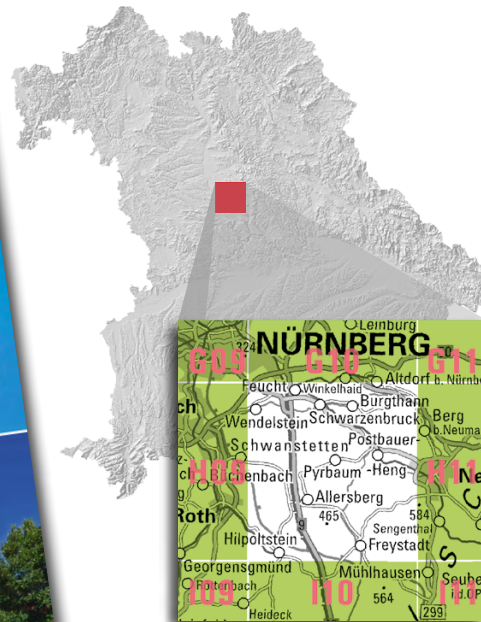
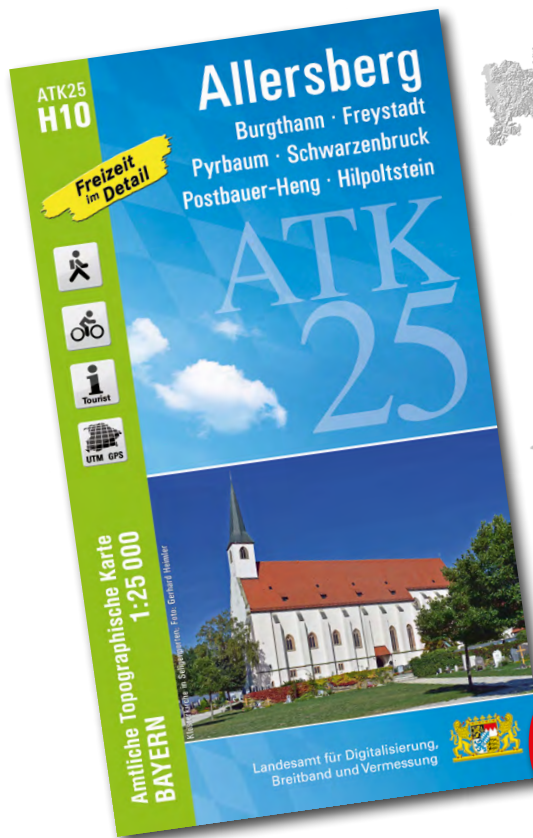
# Landesamt für Digitalisierung, Breitband und Vermessung

Amtliche Topographische Karte 1 : 25 000

## ATK25-H10 Allersberg

mit Burgthann, Freystadt, Pyrbaum, Schwarzenbruck, Postbauer-Heng, Hilpoltstein










Ausgabe 2024



**ganz Bayern auf 237 Blättern**

ATK25-H10  
ISBN 978-3-98776-049-5  
Preis 8,70 EUR

### Freizeitweg-Beispiele aus diesem Kartenblatt

-   Jakobsweg
-  Frankenweg / Fränkischer Dünenweg / Eppeleinsweg
-  Kulturwanderweg / Main-Donau-Weg (Juralinie) / Zeugenbergrunde
-  Rangau-Pfalz-Weg / Contemplatio / Der Seenländer
-  Deininger Weg / Berchinger Weg / Spange Jurasteig - Seenland
-  Fuchsweg / Ringweg / Judenweg in Neumarkt i.d.OPf.
-  Wanderwege des Fränkischen Albvereins
-  Wanderwege des Fränkischen Albvereins

-   Bayernnetz für Radler
-  Fünf-Flüsse-Radweg  / Fränkischer WasserRadweg 
-  Jakobus-Radpilgerweg / Radstrecke Challenge-Roth
-  Sinnesradweg / Kapellenradweg / Schwarzachtal-Plus-Radweg
-  Nürnberg - Rothsee - Altmühltal  / Tour de Baroque 
-  Schweppermann-Radweg  / Pegnitz-Laber-Radweg 
-  Land der Zeugenberge / Reichswald - Brombachsee
-  Rothsee - Brombachsee / Rothsee - Altmühlsee / Allersberg - Freystadt

